

СОГЛАСОВАНО
Глава администрации с.п.
Надтеречное
 М.И. Абдулкадыров
« » 2023г.



УТВЕРЖДАЮ
Директор
МБОУ «СОШ №4
с.п. Надтеречное им.
С.М. Ахметханова»
 М.М. Исакова
« » 2023г.



СОГЛАСОВАНО
с начальником ОГИБДД ОМВД России
по Надтеречному району:
 А.О. Хабатов
« » 2023г.



ПАСПОРТ

дорожной безопасности образовательной организации
МБОУ «СОШ №4 с.п. Надтеречное им. С.М. Ахметханова»

Надтеречного района ЧР

(наименование образовательной организации)

2023 год

Общие сведения

МУНИЦИПАЛЬНОЕ БЮДЖЕТНОЕ ОБЩЕОБРАЗОВАТЕЛЬНОЕ УЧРЕЖДЕНИЕ «СРЕДНЯЯ ОБЩЕОБРАЗОВАТЕЛЬНАЯ ШКОЛА №4 С.П. НАДТЕРЕЧНОЕ ИМ. С.М. АХМЕТХАНОВА»

(Полное наименование образовательной организации)

Тип образовательной организации СРЕДНЯЯ ОБЩЕОБРАЗОВАТЕЛЬНАЯ ШКОЛА

Юридический адрес: Чеченская Республика, Надтеречный муниципальный район, Надтеречное сельское поселение, ул. Завгаева, 1

Фактический адрес: Чеченская Республика, Надтеречный муниципальный район, Надтеречное сельское поселение, ул. Завгаева, 1

Руководители образовательной организации:

Директор (заведующий) Исакова Малика Магомедовна 8 (965) 950-68-05
(фамилия, имя, отчество) *(телефон)*

Заместитель директора по учебной работе Умалатова Марина Вячеславовна 8 (939) 999-96-16
(фамилия, имя, отчество) *(телефон)*

Заместитель директора по воспитательной работе Висайтова Карина Тимуровна 8 (963) 702-13-98
(фамилия, имя, отчество) *(телефон)*

Ответственные работники муниципального органа образования

Ведущий специалист РОО
(должность)

О.В. Кривицкая
(фамилия, имя, отчество)

8 (963) 700-05-31
(телефон)

Ответственные от

Госавтоинспекции Инспектор по ПБДД ОГИБДД ОМВД России по Надтеречному району, капитан полиции
(должность)

И.И. Махтиев
(фамилия, имя, отчество)

8 (963) 888-80-70
(телефон)

Ответственные работники за мероприятия по профилактике детского травматизма

Учитель ОБЖ
(должность)

Даудов Джалил Мурадович
(фамилия, имя, отчество)

8 (963) 988-54-24
(телефон)

Количество обучающихся (учащихся, воспитанников) 719

Наличие уголка по БДД имеется в коридоре
(если имеется, указать место расположения)

Наличие класса по БДД нет
(если имеется, указать место расположения)

Наличие автогородка (площадки) по БДД да

Наличие автобуса в образовательной организации да
(при наличии автобуса)

Владелец автобуса МБОУ «СОШ №4 с.п. Надтеречное им. С.М. Ахметханова»
(ОО, муниципальное образование и др.)

Время занятий в образовательной организации:

1-ая смена: 9 час. 00 мин. – 15 час. 00 мин. (период)

Телефоны оперативных служб:

Отдел федеральной службы безопасности Надтеречного района: 88713222224

Отдел МВД Надтеречного района: 8 (964) 065-66-74

МЧС Надтеречного района: 8 (928) 740-03-08, 8 (8712) 33-24-25 (телефон доверия).

Отдел внутренних дел по Надтеречному району Чеченской Республики:

Телефон:

8 (8713) 222580

Факс:

8 (8713) 222260

Дорожно-эксплуатационные организации, осуществляющие содержание УДС и ТСОДД, несут ответственность в соответствии с законодательством Российской Федерации (Федеральный закон «О безопасности дорожного движения» от 10 декабря 1995 г. № 196-ФЗ, Кодекс Российской Федерации об административных правонарушениях, Гражданский кодекс Российской Федерации)

Содержание

I. План-схемы образовательной организации (сокращение – ОО).

1. Район расположения образовательной организации, пути движения транспортных средств и детей (обучающихся).
2. Организация дорожного движения в непосредственной близости от образовательной организации с размещением соответствующих технических средств организации дорожного движения, маршруты движения детей и расположение парковочных мест.
3. Маршруты движения организованных групп детей от образовательной организации к стадиону, парку или спортивно-оздоровительному комплексу.
4. Пути движения транспортных средств к местам разгрузки/погрузки и рекомендуемые безопасные пути передвижения детей по территории образовательной организации.

II. Информация об обеспечении безопасности перевозок детей специальным транспортным средством (автобусом).

1. Общие сведения.
2. Маршрут движения автобуса образовательной организации.
3. Безопасное расположение остановки автобуса у образовательной организации.

III. Приложения.

План-схема пути движения транспортных средств и детей при проведении дорожных ремонтно-строительных работ вблизи образовательной организации.

I. План-схемы образовательной организации

1. Район расположения образовательной организации, пути движения транспортных средств и детей (обучающихся)

Рекомендации к составлению план-схемы района расположения образовательной организации

1. Район расположения образовательной организации определяется группой жилых домов, зданий и улично-дорожной сетью с учетом остановок общественного транспорта (выходов из станций метро), центром которого является непосредственно образовательная организация;

2. Территория, указанная на схеме, включает:
- образовательную организацию;
 - стадион вне территории образовательной организации, на котором могут проводиться занятия по физической культуре (*при наличии*);
 - парк, в котором могут проводиться занятия с детьми на открытом воздухе (*при наличии*);
 - спортивно-оздоровительный комплекс (*при наличии*);
 - жилые дома, в которых проживает большая часть детей данной образовательной организации;
 - автомобильные дороги и тротуары.
3. На схеме обозначены:
- расположение жилых домов, зданий и сооружений;
 - сеть автомобильных дорог;
 - пути движения транспортных средств;
 - пути движения детей в/из образовательную организацию;
 - опасные участки (места несанкционированных переходов на подходах к образовательной организации, места имевших место случаев дорожно-транспортных происшествий с участием детей-пешеходов и детей-велосипедистов);
 - уличные (наземные – регулируемые / нерегулируемые) и внеуличные (надземные / подземные) пешеходные переходы;
 - названия улиц и нумерация домов.

Схема необходима для общего представления о районе расположения образовательной организации. На схеме обозначены наиболее частые пути движения детей от дома (от отдаленных остановок маршрутных транспортных средств) к образовательной организации и обратно.

При исследовании маршрутов движения детей необходимо уделить особое внимание опасным зонам, где дети пересекают проезжие части дорог не по пешеходному переходу.

2. Схема организации дорожного движения в непосредственной близости от образовательной организации с размещением соответствующих технических средств организации дорожного движения, маршрутов движения детей и расположения парковочных мест

(допускается схему дополнять фотоматериалами)

Рекомендации к составлению схемы организации дорожного движения в непосредственной близости от образовательной организации

1. Схема организации дорожного движения ограничена автомобильными дорогами, находящимися в непосредственной близости от образовательной организации.

2. На схеме обозначаются:
- здание образовательной организации с указанием территории, принадлежащей непосредственно образовательной организации (*при наличии указать ограждение территории*);
 - автомобильные дороги и тротуары;

- уличные (наземные – регулируемые/нерегулируемые) и внеуличные (надземные/подземные) пешеходные переходы на подходах к образовательной организации;

- дислокация существующих дорожных знаков и дорожной разметки;
- другие технические средства организации дорожного движения;
- направление движения транспортных средств по проезжей части;
- направление безопасного маршрута движения детей.

3. На схеме указано расположение остановок маршрутных транспортных средств и безопасные маршруты движения детей от остановочного пункта к образовательной организации и обратно;

4. При наличии стоянки (парковочных мест) около образовательной организации, указывается место расположение и безопасные маршруты движения детей от парковочных мест к образовательной организации и обратно.

К схеме (в случае необходимости) должен быть приложен план мероприятий по приведению существующей организации дорожного движения к организации дорожного движения, соответствующей нормативным техническим документам, действующим в области дорожного движения, по окончании реализации которого готовится новая схема.

3. Маршруты движения организованных групп детей от образовательной организации к стадиону, парку или спортивно-оздоровительному комплексу

Рекомендации к составлению схемы маршрутов движения организованных групп детей от образовательной организации к стадиону, парку или спортивно-оздоровительному комплексу

На схеме района расположения образовательной организации указываются безопасные маршруты движения детей от образовательной организации к стадиону, парку или спортивно-оздоровительному комплексу и обратно.

Эти схемы должны использоваться преподавательским составом при организации движения групп детей к местам проведения занятий вне территории образовательной организации.

4. Пути движения транспортных средств к местам разгрузки/погрузки и рекомендуемые безопасные пути передвижения детей по территории образовательной организации

Рекомендации к составлению схемы пути движения транспортных средств к местам разгрузки/погрузки и рекомендуемые безопасные пути передвижения детей по территории образовательной организации

На схеме указывается примерная траектория движения транспортных средств на территории образовательной организации, в том числе места погрузки/разгрузки, а также безопасный маршрут движения детей во время погрузочно-разгрузочных работ.

В целях обеспечения безопасного движения детей по территории образовательной организации необходимо исключить пересечения путей движения детей и путей движения транспортных средств.

II. Информация об обеспечении безопасности перевозок детей специальными транспортными средствами.

1. Общие сведения

1.1. Автобус:

Марка ПАЗ

Модель 32053-70,

Государственный регистрационный знак E132HO9,

Год выпуска 2018

Количество мест в автобусе 24

Соответствие конструкции требованиям, предъявляемым к школьным автобусам

1.2. Газель:

Марка ГАЗ

Модель GAZELLE NEXT,

Государственный регистрационный знак K420KB,

Год выпуска 2021

Количество мест в газели 16

Соответствие конструкции требованиям, предъявляемым к школьным газелям

2. Сведения о водителе(ях) автобуса(сов)

Фамилия, имя, отчество	Дата принятия на работу	Стаж вождения ТС категории D	Дата предстоящего медицинского осмотра	Период проведения стажировки	Сроки повышения квалификации	Допущены ли нарушения ПДД
Хажмурзаев Мовсар Русланович	03.03.2023	15		-	-	-
Нунаев Биалал Галаевич	01.02.2022	24		-	-	-

3. Организационно-техническое обеспечение

1) Лицо, ответственное, за обеспечение безопасности дорожного движения):

Даудов Джалил Мурадович

(Ф.И.О.)

назначен 31.08.2023г.

(дата)

прошло аттестацию _____.

(дата)

2) Организация проведения предрейсового медицинского осмотра водителя:
осуществляет медсестра

(Ф.И.О. специалиста)

на основании договора

действительного до 01.09.2024

(дата)

3) Организация проведения предрейсового технического осмотра транспортного средства:

осуществляет заместитель директора по АХЧ Нухигов Зелимхан Мовсарович

(Ф.И.О. специалиста)

на основании приказа _____

действительного до 14.08.2024

4) Место стоянки автобуса внерабочее время

меры, исключающие несанкционированное использование на основании договора о полной индивидуальной материальной ответственности внерабочее время ТС отстается на дому.

4. Сведения о владельце автобуса

МБОУ «СОШ №4 с.п. Надтеречное им. С.М. Ахметханова»

Юридический адрес владельца: ЧР, Надтеречный район, с. Надтеречное, ул. Завгаева, 1

Фактический адрес владельца: ЧР, Надтеречный район, с. Надтеречное, ул. Завгаева, 1

Телефон ответственного лица: 8 (965) 964-37-38

Дата последнего технического осмотра _____

Директор образовательной организации М.М. Исакова _____
(Ф.И.О.) (подпись)

2. Маршрут движения автобуса образовательной организации

Рекомендации к составлению схемы маршрута движения автобуса образовательной организации

На схеме указываются населенные пункты, через которые следует автобус образовательной организации, оборудованные места остановок для посадки и высадки детей в каждом населенном пункте и в иных местах по маршруту движения автобуса; непосредственно населенный пункт, где расположена образовательная организация.

На схеме указывается безопасный маршрут следования автобуса образовательной организации из пункта А в пункт В, а также обозначены:

- жилые дома населенных пунктов;
- здание образовательной организации;
- автомобильные дороги;
- дислокация существующих дорожных знаков на пути следования автобуса образовательной организации;
- пешеходные переходы, пересекающие проезжую часть маршрута движения автобуса образовательной организации;
- другие технические средства организации дорожного движения на маршруте движения автобуса образовательной организации.

Дополнительно, при наличии трудных (опасных) участков дорог по пути следования автобуса, представляется целесообразным давать их подробное описание с рекомендациями по безопасному преодолению.

Кроме того, рекомендуется дополнять паспорт фотоматериалами с изображением таких участков, а также с изображениями остановочных пунктов и мест ожидания.

В случаях, когда осуществляется перевозка детей специальным транспортным средством на экскурсии, спортивные соревнования, в лагеря, к месту сдачи государственной аттестации и единого государственного экзамена, Паспорт безопасности образовательной организации дополняется схемами маршрута движения специального транспортного средства (автобуса).

1. Безопасное расположение остановки автобуса у образовательной организации

Рекомендации к составлению схемы расположения остановки автобуса у образовательной организации

На схеме указывается подъезд в оборудованный «карман» или другое оборудованное место для посадки и высадки детей из автобуса у образовательной организации, и дальнейший путь движения автобуса по проезжей части, а также безопасный маршрут движения детей от остановки автобуса у образовательной организации.

На схеме обозначены:

- жилые дома района расположения образовательной организации;
- здание образовательной организации;

- ограждение территории образовательной организации *(при наличии)*;
- автомобильные дороги.

Приложение

План-схема пути движения транспортных средств и детей при проведении дорожных ремонтно-строительных работ вблизи образовательной организации


Рекомендации к составлению план-схемы пути движения транспортных средств и детей при проведении дорожных ремонтно-строительных работ вблизи образовательной организации

На схеме указывается место производства дорожных ремонтно-строительных работ, его обустройство дорожными знаками и ограждениями, иными техническими средствами организации дорожного движения, а также безопасный маршрут движения детей к образовательной организации с учетом изменения маршрута движения по тротуару.

На схеме обозначены:

- участок производства дорожных ремонтно-строительных работ;
- автомобильные дороги;
- тротуары;
- альтернативные пути (обходы места производства дорожных ремонтно-строительных работ пешеходами и объезды транспортными средствами);
- здание образовательной организации;
- ограждение территории образовательной организации *(при наличии)*.


**Схема маршрута школьного автобуса МБОУ "СОШ № 4
с.п. Надтеречное им. С.М. Ахметханова"**



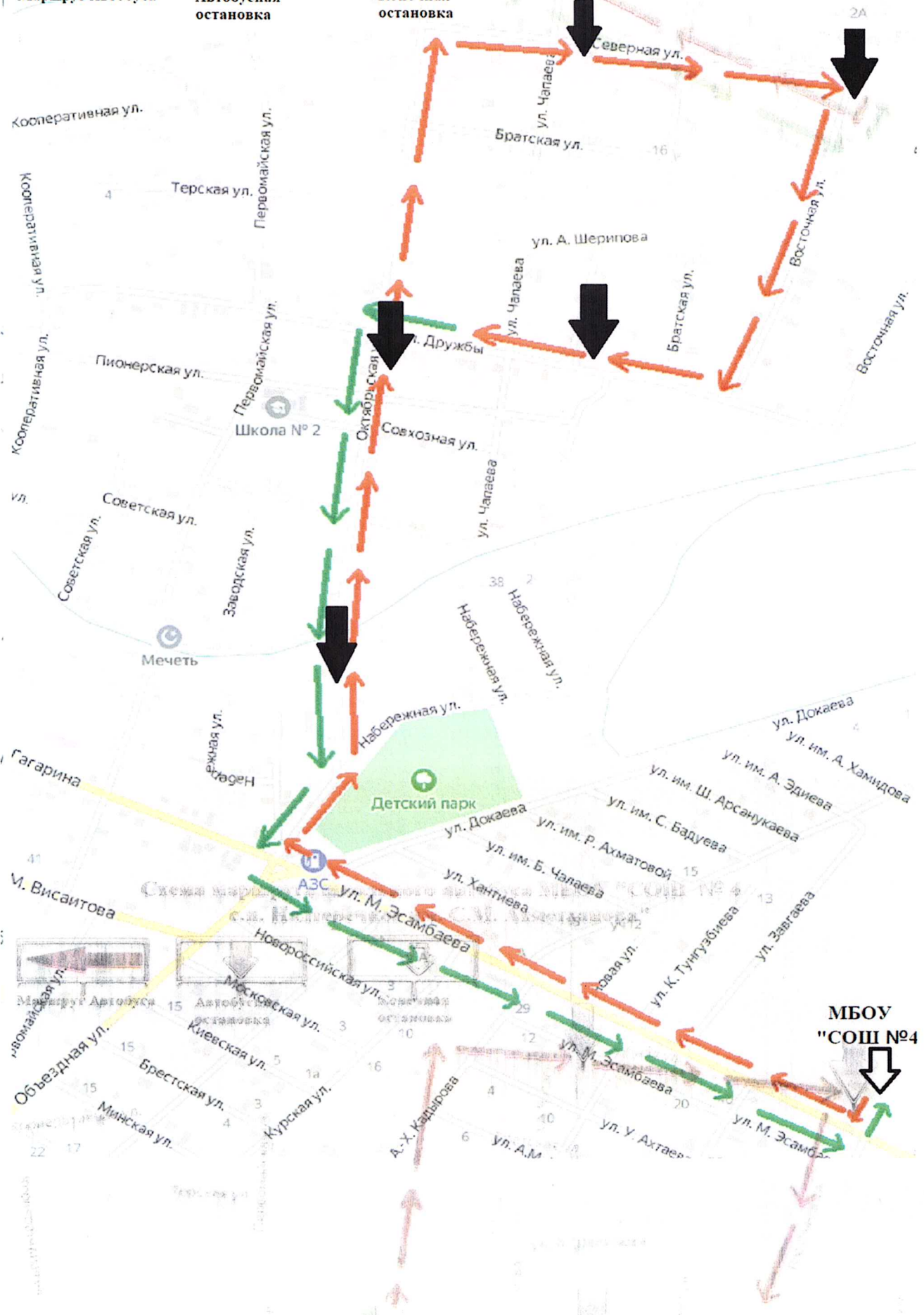
Маршрут Автобуса



Автобусная
остановка




Конечная
остановка



**МБОУ
"СОШ №4"**

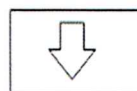





Маршрут автобуса



Автобусная остановка



Конечная остановка
Мечеть



Маршрут автобуса



Автобусная остановка



Конечная остановка

